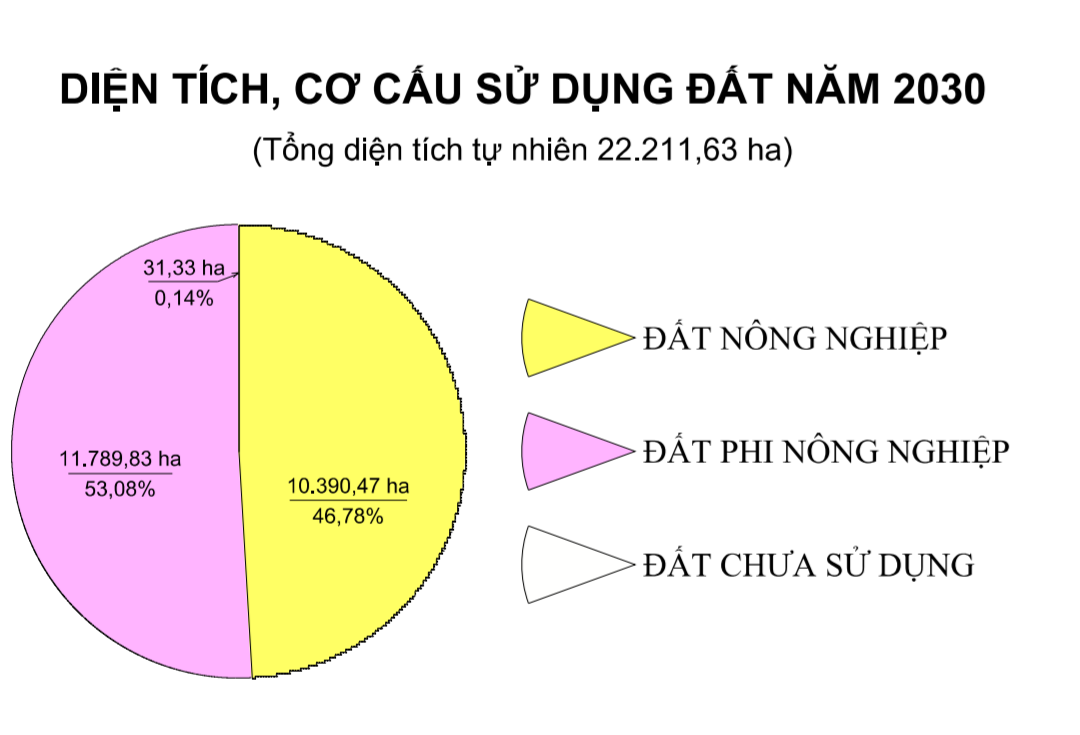
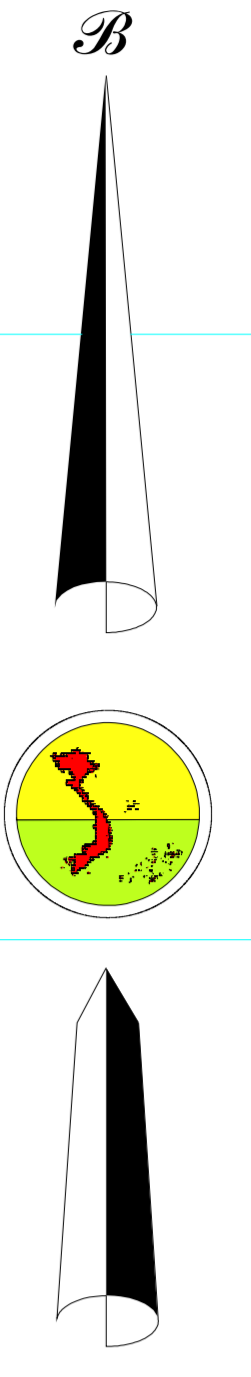
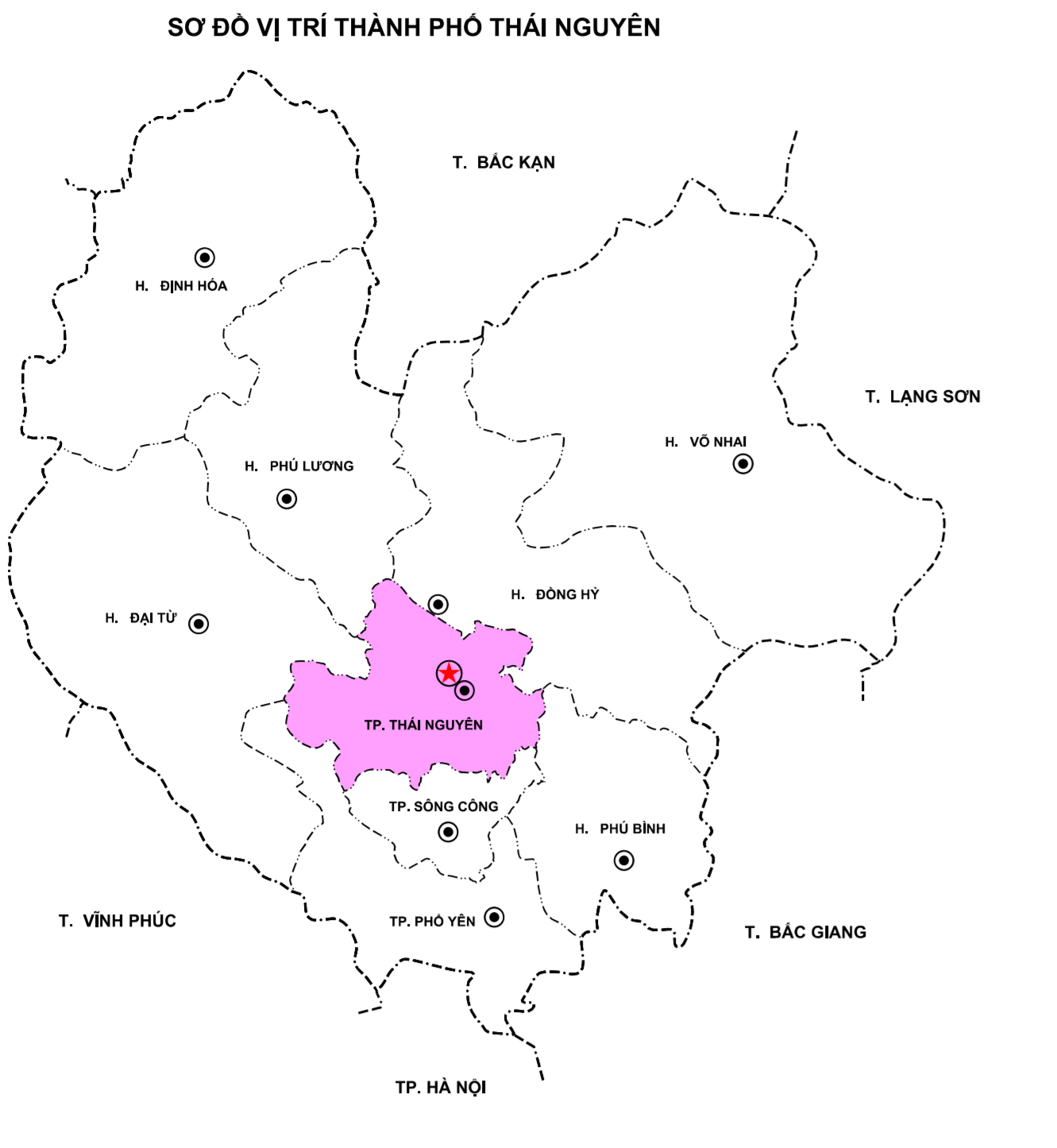
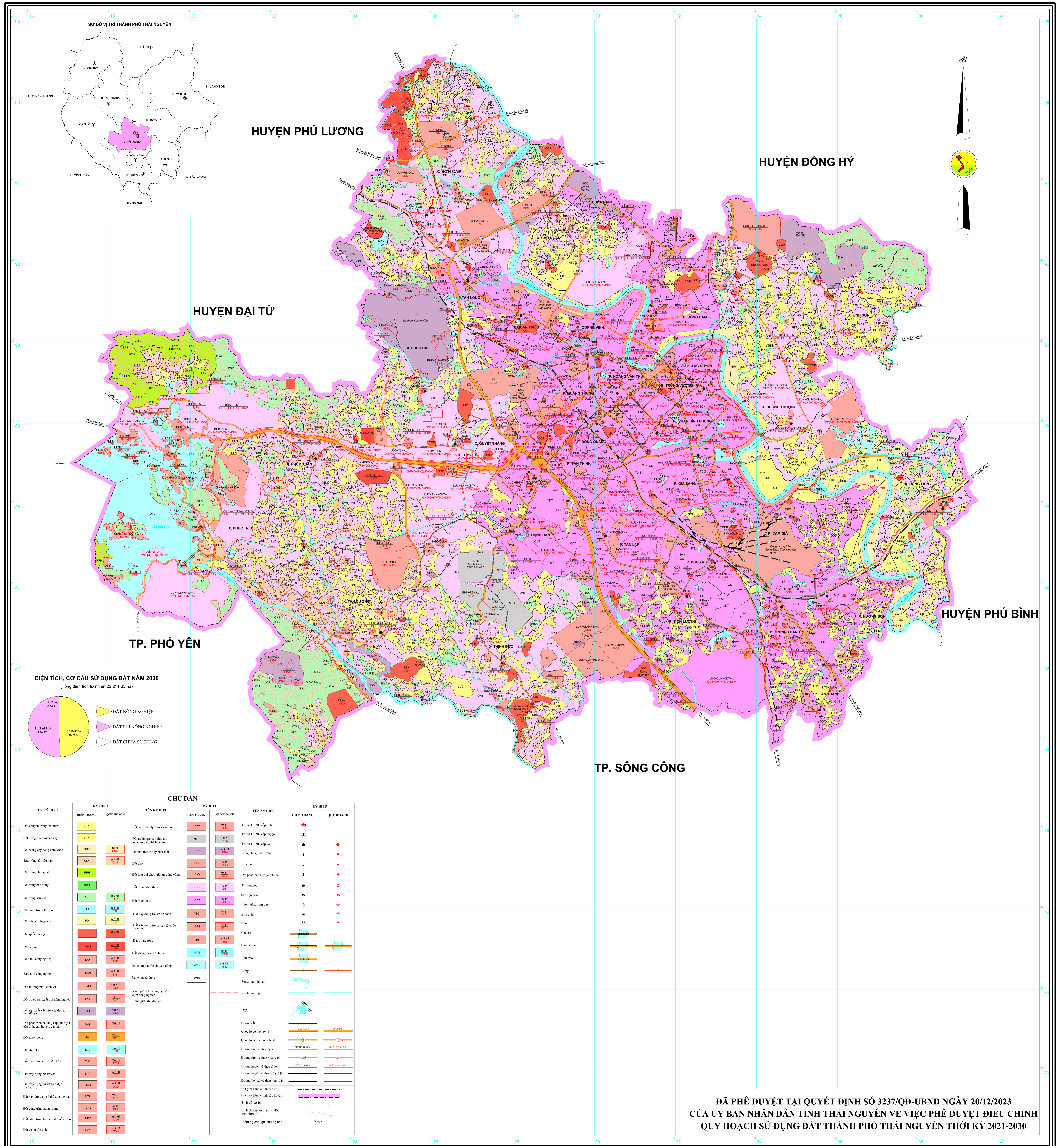


BẢN ĐỒ ĐIỀU CHỈNH QUY HOẠCH SỬ DỤNG ĐẤT THỜI KỲ 2021-2030 THÀNH PHỐ THÁI NGUYÊN - TỈNH THÁI NGUYÊN



KÝ HIỆU		KÝ HIỆU		KÝ HIỆU		KÝ HIỆU	
TÊN KÝ HIỆU	HIỆN TRẠNG	TÊN KÝ HIỆU	HIỆN TRẠNG	TÊN KÝ HIỆU	HIỆN TRẠNG	TÊN KÝ HIỆU	HIỆN TRẠNG
Đất chuyên trồng lúa nước	LUC	Đất có di tích lịch sử - văn hóa	DDT	Trụ sở UBND cấp tỉnh	⊙	Đất nông nghiệp	■
Đất trồng lúa nước khác	LUK	Đất nghĩa trang, nghĩa địa nhà tang lễ, nhà hỏa táng	NTD	Trụ sở UBND cấp huyện	⊙	Đất phi nông nghiệp	■
Đất trồng cây hàng năm khác	HNK	Đất bãi thả, sử dụng khác	DKA	Trụ sở UBND cấp xã	⊙	Đất chưa sử dụng	■
Đất trồng cây lâu năm	CLN	Đất chôn, chôn, mộ, địa	DKC	Nhà thờ	⊙		
Đất rừng phòng hộ	PHH	Đất phi thành, mỹ nghệ bình	DKV	Trường học	⊙		
Đất rừng đặc dụng	RDD	Sân vận động	DKT	Bệnh viện, trạm y tế	⊙		
Đất rừng sản xuất	RSX	Bùn điện	DKQ	Chợ	⊙		
Đất nuôi trồng thủy sản	NTS	Cầu đất	DKS	Cửa bê tông	⊙		
Đất nuôi trồng khác	NOK	Cầu treo	DKT	Cống	⊙		
Đất quốc phòng	QDP	Sông, suối, hồ, ao	DKL	Kênh, mương	⊙		
Đất an ninh	GAN	Đập	DKM	Đường sắt	⊙		
Đất khu công nghiệp	SKK	Đường ô tô	DKN	Quốc lộ và theo quy hoạch	⊙		
Đất cụm công nghiệp	SKN	Đường tỉnh và theo quy hoạch	DKP	Đường tỉnh và theo quy hoạch	⊙		
Đất thương mại, dịch vụ	TMD	Đường huyện và theo quy hoạch	DKQ	Đường huyện và theo quy hoạch	⊙		
Đất cơ sở sản xuất phi nông nghiệp	SKC	Đường liên xã và theo quy hoạch	DKS	Đường liên xã và theo quy hoạch	⊙		
Đất xây dựng vật liệu xây dựng, làm đồ gốm	BKX	Đường phân cấp và theo quy hoạch	DKT	Đường phân cấp và theo quy hoạch	⊙		
Đất phát triển hạ tầng cấp quốc gia, cấp tỉnh, cấp huyện, cấp xã	QGT	Đường xã	DKL	Đường xã	⊙		
Đất giao thông	QDT	Đường quốc lộ và theo quy hoạch	DKN	Đường quốc lộ và theo quy hoạch	⊙		
Đất xây dựng cơ sở văn hóa	QVH	Đường tỉnh và theo quy hoạch	DKP	Đường tỉnh và theo quy hoạch	⊙		
Đất xây dựng cơ sở y tế	QYT	Đường huyện và theo quy hoạch	DKS	Đường huyện và theo quy hoạch	⊙		
Đất xây dựng cơ sở giáo dục và đào tạo	QGD	Đường liên xã và theo quy hoạch	DKT	Đường liên xã và theo quy hoạch	⊙		
Đất xây dựng cơ sở thể dục thể thao	QTT	Đường phân cấp và theo quy hoạch	DKL	Đường phân cấp và theo quy hoạch	⊙		
Đất công trình năng lượng	QNL	Đường xã	DKN	Đường xã	⊙		
Đất công trình bưu chính, viễn thông	QBV	Đường quốc lộ và theo quy hoạch	DKP	Đường quốc lộ và theo quy hoạch	⊙		
Đất cơ sở sản xuất	QSP	Đường tỉnh và theo quy hoạch	DKS	Đường tỉnh và theo quy hoạch	⊙		

**ĐÃ PHÊ DUYỆT TẠI QUYẾT ĐỊNH SỐ 3237/QĐ-UBND NGÀY 20/12/2023
CỦA ỦY BAN NHÂN DÂN TỈNH THÁI NGUYÊN VỀ VIỆC PHÊ DUYỆT ĐIỀU CHỈNH
QUY HOẠCH SỬ DỤNG ĐẤT THÀNH PHỐ THÁI NGUYÊN THỜI KỲ 2021-2030**

NGUỒN TÀI LIỆU
- Bản đồ phương án quy hoạch sử dụng đất tỉnh Thái Nguyên thời kỳ 2021-2030
- Bản đồ quy hoạch 3 loại rừng
- Bản đồ hiện trạng sử dụng đất năm 2020 thành phố Thái Nguyên
- Bản đồ cơ sở dữ liệu nền địa lý quốc gia tỷ lệ 1:25.000 năm 2022
- Các bản đồ, bản vẽ quy hoạch chung, quy hoạch phân khu, quy hoạch chi tiết 1/500 công trình, dự án trên địa bàn thành phố Thái Nguyên

TỶ LỆ 1 : 25 000

ĐƠN VỊ XÂY DỰNG
TRUNG TÂM MÔI TRƯỜNG TẠI NGUYÊN MIỀN BÚT